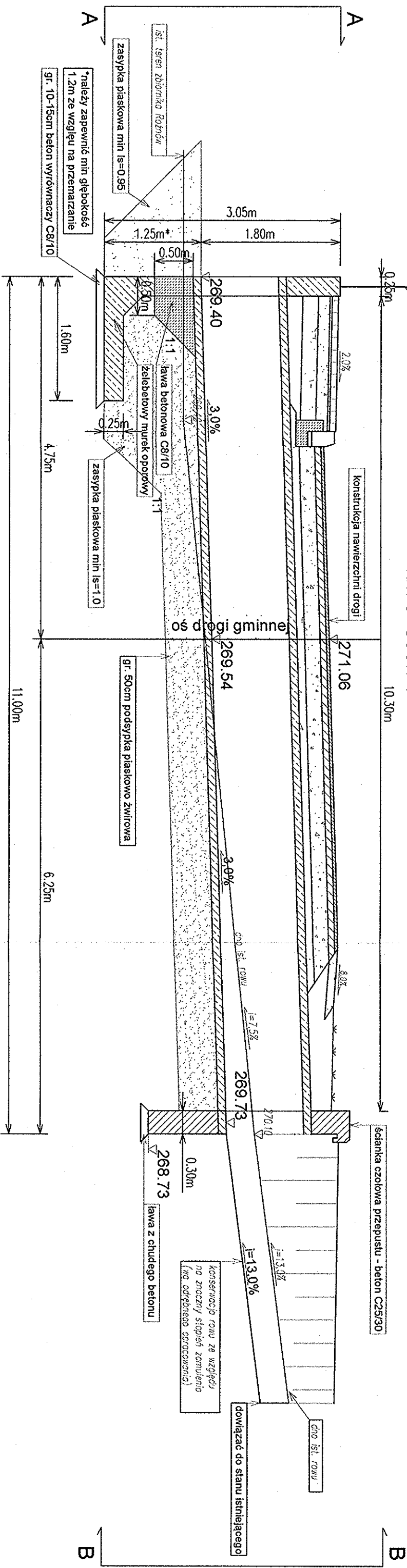
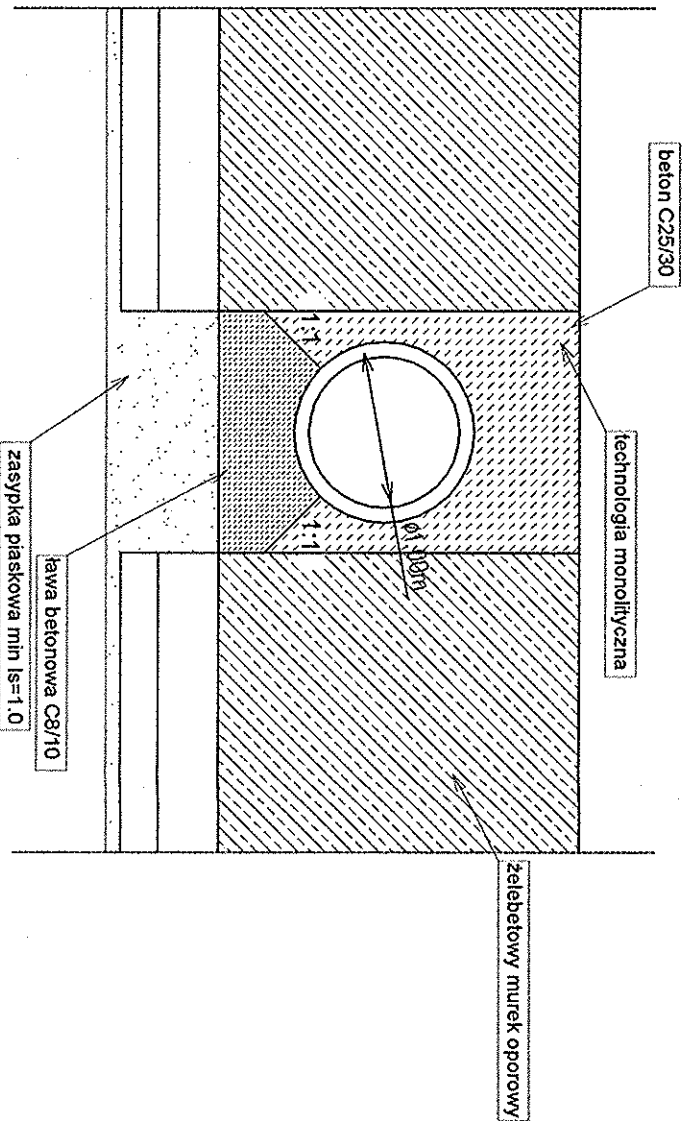


Przeprst drogowy żelbetowy P1C Ø1.0
km 0+096.74

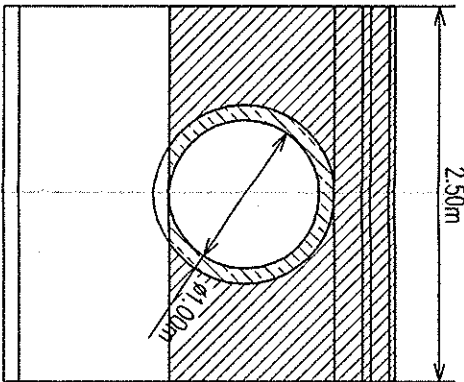


P1C	istniejące	9.30m	Ø1.0m	7.5%	270.10m n.p.m.	269.40m n.p.m.
	projektowane	11.0m	Ø1.0m	3.0%	269.73m n.p.m.	269.40m n.p.m.

Widok A-A



Widok B-B



ZAMÓWIENIE PROJEKTOWE:		INWESTOR:	
MICHAŁ REJ ul. Koszarowa 84/45, 23-200 Krasnik NIP: 715-158-53-15, REGON: 061032047 tel. (12) 346-14-47, email: mrej@op.pl		GMINA GRÓDEK NAD DUNAJCEM Gródek nad Dunajcem 54 33-318 Gródek nad Dunajcem NIP: 734-346-28-12, REGON: 000335020	
ZAKREŚLENIE BUDOWLANE:		BUDOWLA:	
ZAGOSPODAROWANIE OTOCZENIA JEZIORA ROŻNOWSKIEGO		DROGOWA	
Pakiet 4: Zagospodarowanie otoczenia Jeziora Rożnowskiego na obszarze gminy Gródek nad Dunajcem teren lokalizacji - m. Gródek nad Dunajcem		PROJEKT ARCHITEKTONICZNO BUDOWLANY	
BUDOWLA:		DATA:	
Infrastruktura drogowa		30.10.2015	
NAZWA RYSUNKU:		SKALA:	
Przeprst drogowy		1:50	
FUNKCJA RYSUNKU:		NR RYS.:	
PRZEBUDOWA		D-4.3	
PROJEKTANT DROGOWY:		PROJEKT ARCHITEKTONICZNO BUDOWLANY	
mgr inż. Piotr Wykurz		mgr inż. Marcin Małysz	
mgr inż. Marcin Małysz		mgr inż. Agnieszka Kościelicka	
mgr inż. Agnieszka Kościelicka		...	